



DZIENNIK URZĘDOWY

WOJEWÓDZTWA MAŁOPOLSKIEGO

Kraków, dnia 20 marca 2012 r.

Poz. 1196

UCHWAŁA NR XVIII/301/12 SEJMIKU WOJEWÓDZTWA MAŁOPOLSKIEGO

z dnia 27 lutego 2012 r.

w sprawie Obszaru Chronionego Krajobrazu Wschodniego Pogórza Wiśnickiego

Na podstawie art. 18 pkt 20 ustawy z dnia 5 czerwca 1998 r. o samorządzie województwa (Dz.U. z 2001 r. Nr 142, poz. 1590 z późn. zm.), art. 23 ust. 2 oraz art. 24 ust. 1 ustawy z dnia 16 kwietnia 2004 r. o ochronie przyrody (Dz.U. z 2009 r. Nr 151, poz. 1220 z późn. zm.) Sejmik Województwa Małopolskiego uchwala, co następuje:

§ 1. 1. Obszar Chronionego Krajobrazu Wschodniego Pogórza Wiśnickiego, zwany dalej "Obszarem", obejmuje powierzchnię 29 984 ha i położony jest na terenie gminy Gnojnik oraz w części gmin: Bochnia, Brzesko, Czchów, Dębno, Iwkowa, Rzezawa, Wojnicz i Zakliczyn.

2. Opis granic Obszaru określa załącznik Nr 1 do uchwały.

3. Przebieg granicy Obszaru określono na mapie w skali 1:100 000 stanowiącej załącznik Nr 2 do uchwały.

4. Mapa w skali 1:50 000 obrazująca przebieg granicy Obszaru dostępna jest w Departamencie Środowiska, Rolnictwa i Geodezji Urzędu Marszałkowskiego Województwa Małopolskiego w Krakowie oraz w Zespole Parków Krajobrazowych Województwa Małopolskiego.

§ 2. 1. Na Obszarze wprowadza się ustalenia dotyczące czynnej ochrony ekosystemów, w celu zachowania ich trwałości oraz zwiększania różnorodności biologicznej.

2. Ustalenia dotyczące czynnej ochrony ekosystemów leśnych obejmują:

- 1) utrzymanie ciągłości i trwałości ekosystemów leśnych;
- 2) sprzyjanie tworzeniu zwartych kompleksów leśnych;
- 3) tworzenie i odtwarzanie stref ekotonowych, celem zwiększenia bioróżnorodności;
- 4) utrzymywanie i tworzenie leśnych korytarzy ekologicznych, ze szczególnym uwzględnieniem możliwości migracji dużych ssaków;
- 5) zalesianie i zadrzewianie gruntów mało przydatnych do produkcji rolnej i nie przeznaczonych na inne cele, z wyłączeniem terenów na których występują nieleśne siedliska przyrodnicze podlegające ochronie, siedliska gatunków roślin, grzybów i zwierząt związanych z ekosystemami nieleśnymi, a także miejsca pełniące funkcje punktów i ciągów widokowych na terenach o dużych wartościach krajobrazowych;
- 6) pozostawianie drzew o charakterze pomnikowym, drzew dziuplastych, części drzew obumarłych aż do całkowitego ich rozkładu;
- 7) zachowanie śródleśnych cieków, mokradeł, polan, torfowisk, wrzosowisk, muraw kserotermicznych i piaszkowych oraz polan o wysokiej bioróżnorodności;
- 8) utrzymanie odpowiedniego poziomu wód gruntowych dla zachowania siedlisk wilgotnych i bagiennych;
- 9) zachowanie siedlisk chronionych i zagrożonych gatunków roślin, zwierząt i grzybów;

10) działania na rzecz czynnej ochrony oraz restytucji rzadkich i zagrożonych gatunków roślin, zwierząt i grzybów.

3. Ustalenia dotyczące czynnej ochrony ekosystemów nieleśnych obejmują:

- 1) przeciwdziałanie procesom zarastania łąk i pastwisk cennych ze względów przyrodniczych i krajobrazowych;
- 2) zachowanie śródpolnych torfowisk, obszarów wodno-błotnych, oczek wodnych wraz z pasem roślinności stanowiącej ich obudowę biologiczną oraz obszarów źródliskowych cieków;
- 3) kształtowanie zróżnicowanego krajobrazu rolniczego poprzez zachowanie mozaiki pól uprawnych, miedz, płątów wieloletnich ziołorośli, a także ochronę istniejących oraz formowanie nowych zadrzewień i zakrzewień śródpolnych i przydrożnych;
- 4) utrzymanie i zwiększanie powierzchni trwałych użytków zielonych;
- 5) prowadzenie zabiegów agrotechnicznych z uwzględnieniem wymogów zbiorowisk roślinnych i zasiedlających je gatunków fauny, zwłaszcza ptaków (odpowiednie terminy, częstość i techniki koszenia);
- 6) utrzymanie poziomu wód gruntowych odpowiedniego dla zachowania bioróżnorodności;
- 7) zachowanie i odtwarzanie korytarzy ekologicznych;
- 8) zachowanie siedlisk chronionych i zagrożonych gatunków roślin, zwierząt i grzybów;
- 9) działania na rzecz czynnej ochrony oraz restytucji rzadkich i zagrożonych gatunków roślin, zwierząt i grzybów.

4. Ustalenia w zakresie czynnej ochrony ekosystemów wodnych obejmują:

- 1) zachowanie zbiorników wód powierzchniowych wraz z ich naturalną obudową biologiczną;
- 2) utrzymanie i tworzenie stref buforowych wzdłuż cieków wodnych oraz wokół zbiorników wodnych, w tym starorzeczy i oczek wodnych, w postaci pasów szuwarów, zakrzewień i zadrzewień, jako naturalnej obudowy biologicznej, celem zwiększenia bioróżnorodności oraz ograniczenia wpływu substancji biogennych;
- 3) prowadzenie prac regulacyjnych cieków wodnych tylko w zakresie niezbędnym dla ochrony przeciwpowodziowej i w oparciu o zasady dobrej praktyki utrzymania rzek i potoków górskich;
- 4) zwiększanie retencji wodnej, odtwarzania funkcji obszarów źródliskowych o dużych zdolnościach retencyjnych;
- 5) zachowanie i odtwarzanie korytarzy ekologicznych opartych o ekosystemy wodne, celem zachowania dróg migracji gatunków;
- 6) działania na rzecz czynnej ochrony oraz restytucji rzadkich i zagrożonych gatunków roślin, zwierząt i grzybów.

§ 3. 1. Na terenie Obszaru zakazuje się:

- 1) zabijania dziko występujących zwierząt, niszczenia ich nor, legowisk, innych schronień i miejsc rozrodu oraz tarlisk, złożonej ikry, z wyjątkiem amatorskiego połowu ryb oraz wykonywania czynności związanych z racjonalną gospodarką rolną, leśną, rybacką i łowiecką;
- 2) realizacji przedsięwzięć mogących znacząco oddziaływać na środowisko w rozumieniu przepisów ustawy z dnia 3 października 2008 r. o udostępnianiu informacji o środowisku i jego ochronie, udziale społeczeństwa w ochronie środowiska oraz o ocenach oddziaływania na środowisko (Dz.U. z 2008 r. Nr 199, poz. 1227 z późn. zm.);
- 3) likwidowania i niszczenia zadrzewień śródpolnych, przydrożnych i nadwodnych, jeżeli nie wynikają one z potrzeby ochrony przeciwpowodziowej i zapewnienia bezpieczeństwa ruchu drogowego lub wodnego lub budowy, odbudowy, utrzymania, remontów lub naprawy urządzeń wodnych;
- 4) wydobywania do celów gospodarczych skał, w tym torfu oraz skamieniałości, w tym kopalnych szczątków roślin i zwierząt, a także minerałów;

- 5) wykonywania prac ziemnych trwale zniekształcających rzeźbę terenu, z wyjątkiem prac związanych z zabezpieczeniem przeciwpowodziowym lub przeciwsuwiskowym lub utrzymaniem, budową, odbudową, naprawą lub remontem urządzeń wodnych;
- 6) dokonywania zmian stosunków wodnych, jeżeli służą innym celom niż ochrona przyrody lub zrównoważone wykorzystanie użytków rolnych i leśnych oraz racjonalna gospodarka wodna lub rybacka;
- 7) likwidowania naturalnych zbiorników wodnych, starorzeczy i obszarów wodno-błotnych;
- 8) lokalizowania obiektów budowlanych w pasie szerokości 50 m od linii brzegów rzek, jezior i innych zbiorników wodnych, z wyjątkiem urządzeń wodnych oraz obiektów służących prowadzeniu racjonalnej gospodarki rolnej, leśnej lub rybackiej.

2. Zakaz, o którym mowa w ust. 1 pkt 2 nie dotyczy realizacji przedsięwzięć mogących znacząco oddziaływać na środowisko, dla których przeprowadzona procedura oceny oddziaływania na środowisko wykazała brak niekorzystnego wpływu na ochronę przyrody Obszaru lub dla których nie stwierdzono konieczności przeprowadzenia oceny oddziaływania przedsięwzięcia na środowisko.

3. Zakaz, o którym mowa w ust. 1 pkt 4 nie dotyczy:

- 1) wydobywania kamieni, żwiru i piasku w związku z utrzymaniem wód, szlaków żeglownych oraz remontem urządzeń wodnych, o których mowa w art. 124 pkt 3 ustawy z dnia 18 lipca 2001 r. Prawo wodne (Dz.U. z 2005 r. Nr 239, poz. 2019 z późn. zm.);
- 2) terenów objętych koncesjami na wydobywanie kopalin ze złóż wydanymi na podstawie ustawy z dnia 9 czerwca 2011 r. Prawo geologiczne i górnicze (Dz.U. z 2011 r. Nr 163, poz. 981);
- 3) terenów przeznaczonych na cele wydobywania skał i minerałów w miejscowych planach zagospodarowania przestrzennego lub studiach uwarunkowań i kierunków zagospodarowania przestrzennego gmin, obowiązujących w dniu wejścia w życie niniejszej uchwały;
- 4) terenów przeznaczonych na cele wydobywania skał i minerałów w uchwalonych po dniu wejścia w życie niniejszej uchwały miejscowych planach zagospodarowania przestrzennego lub studiach uwarunkowań i kierunków zagospodarowania przestrzennego gmin, dla których przeprowadzona procedura strategicznej oceny oddziaływania na środowisko wykazała brak niekorzystnego wpływu na przyrodę Obszaru.

4. Zakazy, o których mowa w ust. 1 pkt 1, pkt 3, pkt 5 i pkt 6 nie dotyczą:

- 1) wykonywania koniecznych prac bezpośrednio związanych z robotami budowlanymi dopuszczonymi do realizacji na Obszarze przez właściwe organy na podstawie ustawy z dnia 7 lipca 1994 r. Prawo budowlane (Dz. U. z 2010 r. Nr 243, poz. 1623 z późn. zm.):
 - a) na terenach przeznaczonych pod zabudowę w obowiązujących miejscowych planach zagospodarowania przestrzennego;
 - b) poprzedzonymi ostatecznymi decyzjami o warunkach zabudowy;
- 2) działań związanych z eksploatacją złóż kopalin zgodnie z koncesjami na wydobywanie kopalin ze złóż wydanymi na podstawie ustawy z dnia 9 czerwca 2011 r. Prawo geologiczne i górnicze.

5. Zakaz, o którym mowa w ust. 1 pkt 8 nie dotyczy budowania nowych obiektów budowlanych:

- 1) na obszarach, co do których:
 - a) miejscowe plany zagospodarowania przestrzennego lub studia uwarunkowań i kierunków zagospodarowania przestrzennego obowiązujące w dniu wejścia w życie niniejszej uchwały dopuszczają budowę nowych obiektów budowlanych - w zakresie, w jakim budowa ta została jednoznacznie dopuszczona w tych aktach prawnych;
 - b) projekty miejscowych planów zagospodarowania przestrzennego lub studiów uwarunkowań i kierunków zagospodarowania przestrzennego uzgodnione przed dniem wejścia w życie niniejszej uchwały w trybie ustawy z dnia 16 kwietnia 2004 r. o ochronie przyrody (Dz.U. z 2009 r. Nr 151, poz. 1220 z późn. zm.) w związku z ustawą z dnia 27 marca 2003 r. o planowaniu i zagospodarowaniu przestrzennym (Dz.U. Nr 80, poz. 717 z późn. zm.), dopuszczają budowę nowych obiektów budowlanych - w zakresie, w jakim budowa ta została dopuszczona w tych projektach;

c) w dniu wejścia w życie niniejszej uchwały funkcjonowały w obrocie prawnym ostateczne decyzje o warunkach zabudowy – do czasu wykonania na ich podstawie inwestycji lub utraty mocy obowiązującej tych decyzji;

2) w pasie szerokości 50 m od sztucznych zbiorników wodnych o powierzchni mniejszej niż 10 arów.

§ 4. Nadzór nad Obszarem sprawuje Dyrektor Zespołu Parków Krajobrazowych Województwa Małopolskiego.

§ 5. Uchwała podlega ogłoszeniu w sposób zwyczajowo przyjęty w gminach i powiatach, na terenie których położony jest Obszar.

§ 6. Wykonanie uchwały powierza się Zarządowi Województwa Małopolskiego.

§ 7. Traci moc rozporządzenie Nr 76/05 Wojewody Małopolskiego z dnia 27 grudnia 2005 r. w sprawie Obszaru Chronionego Krajobrazu Wschodniego Pogórza Wiśnickiego (Dz. Urz. Woj. Małopolskiego z 2006 r. Nr 126, poz. 800, zm. Dz. Urz. Woj. Małopolskiego z 2007 Nr 499, poz. 3294).

§ 8. Uchwała wchodzi w życie po upływie 14 dni od dnia ogłoszenia w Dzienniku Urzędowym Województwa Małopolskiego.

Przewodniczący Sejmiku Województwa Małopolskiego
Kazimierz Barczyk

Załącznik Nr 1
do Uchwały Nr XVIII/301/12
Sejmiku Województwa Małopolskiego
z dnia 27 lutego 2012 r.

Opis granic Obszaru Chronionego Krajobrazu Wschodniego Pogórza Wiśnickiego

Granica Obszaru począwszy od jej północno-wschodniego krańca biegnie od skrzyżowania w miejscowości Wielka Wieś (gm. Wojnicz) drogi¹⁾ wojewódzkiej Tarnów-Krynica z drogą gminną prowadzącą do wsi Milówka, następnie wzdłuż tej ostatniej drogi przez ok. 1750 metrów. Dalej w Milówce skręca na północ i drogami gruntowymi dochodzi do trasy Wojnicz-Grabno, aby nią skierować się na północny zachód po most na rzece Grabnianka. Rzeką tą, a potem drogą gruntową podąża na północ do wsi Rudka (gm. Wojnicz), a z niej drogą gminną do przysiółka Przemyśle wsi Rudka, gdzie osiąga granice między gminami Wojnicz i Dębno. Tutaj skręca na zachód i biegnie drogą Zagórze-Łysa Góra po trasę Jaworsko-Sufczyn. Tą ostatnią udaje się na północ do drogi krajowej nr 4. Idąc wzdłuż niej w kierunku zachodnim dochodzi do potoku Jastwianka. Podążając w górę tego ciek, po ok. 1500 m, granica Obszaru odbija w drogę gminną prowadzącą do miejscowości Jadowniki. Następnie przecina wieś w jej południowej części, dochodzi do potoku Grodna i wzdłuż niego do drogi Jadowniki-Okocim. Tą trasą przez przysiółek Zagrody Wielkie, a następnie drogami gruntowymi przez Leszczyny podąża do kompleksu leśnego, którego południowy skraj stanowi granicę administracyjną miasta Brzeska. Wzdłuż niej granica Obszaru przekracza trasę Brzesko-Gnojnik oraz rzekę Uzwicę i dochodzi do drogi Poręba Spytkowska-Jasień w przysiółku Nowa Wieś. Drogą tą (w kierunku północnym, potem północno-zachodnim) poprzez miejscowości Pomianowa i Jasień ponownie łączy się z drogą krajową nr 4, aż po skrzyżowanie z drogą Rzezawa-Brzeźnica. W miejscu tym granica Obszaru odbija na południowy-zachód drogą do miejscowości Brzeźnica. Tam przechodzi z drogi na rzekę Gróbka i w górę jej biegu podąża aż do granicy administracyjnej gminy Nowy Wiśnicz. Dalej granica Obszaru biegnie na południe po wschodniej części granicy gmin najpierw Nowy Wiśnicz a potem Lipnica Murowana do styku z granicą powiatu limanowskiego a potem nowosądeckiego biegnie dalej granicą powiatu brzeskiego i nowosądeckiego dochodząc do jeziora Czchowskiego. Zachodnim skrajem zbiornika dochodzi do zapory w Czchowie. Począwszy od zapory w Czchowie granica Obszaru biegnie drogą krajową Krynica-Tarnów aż do skrzyżowania w miejscowości Wielka Wieś z drogą gminną prowadzącą do wsi Milówka, gdzie rozpoczęto opis granicy.

Przewodniczący Sejmiku Województwa Małopolskiego
Kazimierz Barczyk


¹⁾ Ilekroć w opisie granic mowa jest o przebiegu granicy drogą-należy przez to rozumieć przebieg granicy z wyłączeniem drogi, w rozumieniu art. 2 pkt 1 i 2 ustawy z dnia 20 czerwca 1997 r. Prawo o ruchu drogowym (Dz.U. z 2003 r. Nr 58, poz. 515 z późn. zm.).




Załącznik Nr 2
do Uchwały Nr XVIII/301/12
Sejmiku Województwa Małopolskiego
z dnia 27 lutego 2012 r.

Obszar Chronionego Krajobrazu Wschodniego Pogorza Wiśnickiego

**OBSZAR CHRONIONEGO KRAJOBRAZU
WSCHODNIEGO POGÓRZA WIŚNICKIEGO**

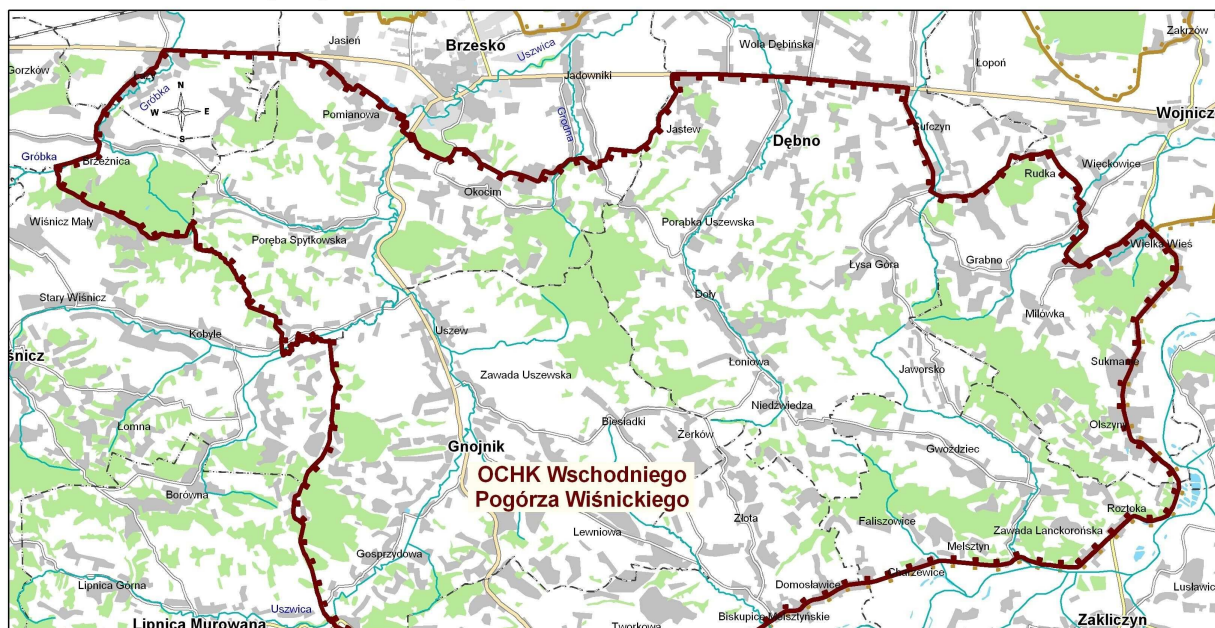
SKALA 1 : 100 000



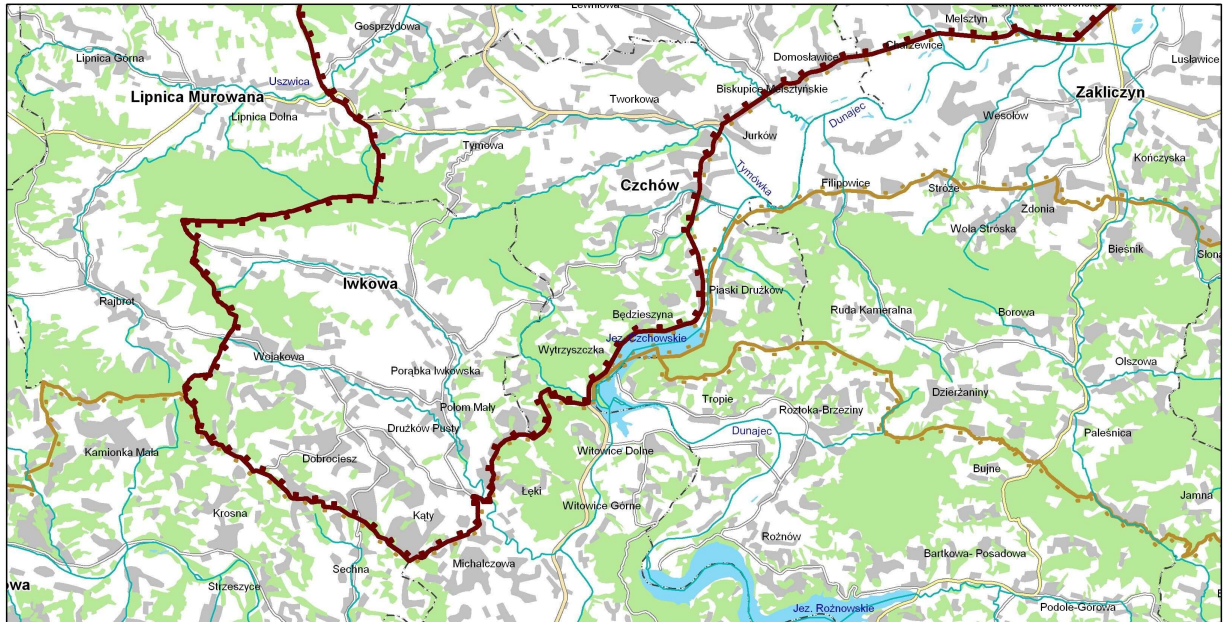
-  granice Obszaru Chronionego Krajobrazu Wschodniego Pogorza Wiśnickiego
-  granice innych obszarów chronionego krajobrazu
-  granice gmin

Załącznik Nr 2
do Uchwały Nr XVIII/301/12
Sejmiku Województwa Małopolskiego
z dnia 27 lutego 2012 r.

Arkusz 1/2 OCHK Wschodniego Pogorza Wiśnickiego



Arkusz 2/2 OCHK Wschodniego Pogórza Wiśnickiego



Przewodniczący Sejmiku Województwa Małopolskiego
Kazimierz Barczyk