

UCHWAŁA NR XLI/381/18
RADY GMINY W GNOJNIKU
z dnia 19 września 2018 r.

w sprawie: przystąpienia do sporządzenia zmiany punktowej Miejscowego Planu Zagospodarowania Przestrzennego Gminy Gnojnik

Na podstawie art. 18 ust. 2 pkt 5 ustawy z dnia 8 marca 1990 r. o samorządzie gminnym (t.j. Dz. U. z 2018 r. poz. 994 z późn. zm.) oraz art. 3, ust. 1, art. 14 ust. 1, 2, 4, 5 i art. 27 ustawy z dnia 27 marca 2003 roku o planowaniu i zagospodarowaniu przestrzennym (t.j. Dz. U. z 2017 r. poz. 1073 z późn. zm.), Rada Gminy Gnojnik uchwala co następuje:

§ 1. Przystępuje się do sporządzenia zmiany Miejscowego Planu Zagospodarowania Przestrzennego Gminy Gnojnik dla części terenów miejscowości Uszew oraz Zawada Uszewska – zwanej dalej zmianą punktową planu, uchwalonego uchwałą Rady Gminy w Gnojniku Nr XXXI/300/14 z dnia 29 stycznia 2014 r. i opublikowanego w Dzienniku Urzędowym Województwa Małopolskiego z 2014 r. poz. 1134 – w zakresie obejmującym zmiany przeznaczenia: obszaru A- obejmującego część terenu położonego w miejscowości Uszew oznaczonego symbolem F69 MU (dz. nr 1344 i 1345/2) oraz obszaru B obejmującego część terenu położonego w miejscowości Zawada Uszewska oznaczonego symbolem E132 RP,RZ-RK,RW (dz. nr 815/13 i 815/14).

§ 2. Integralną częścią uchwały są załączniki graficzne na mapach zasadniczych w skali określające granice obszarów objętych zmianą planu:

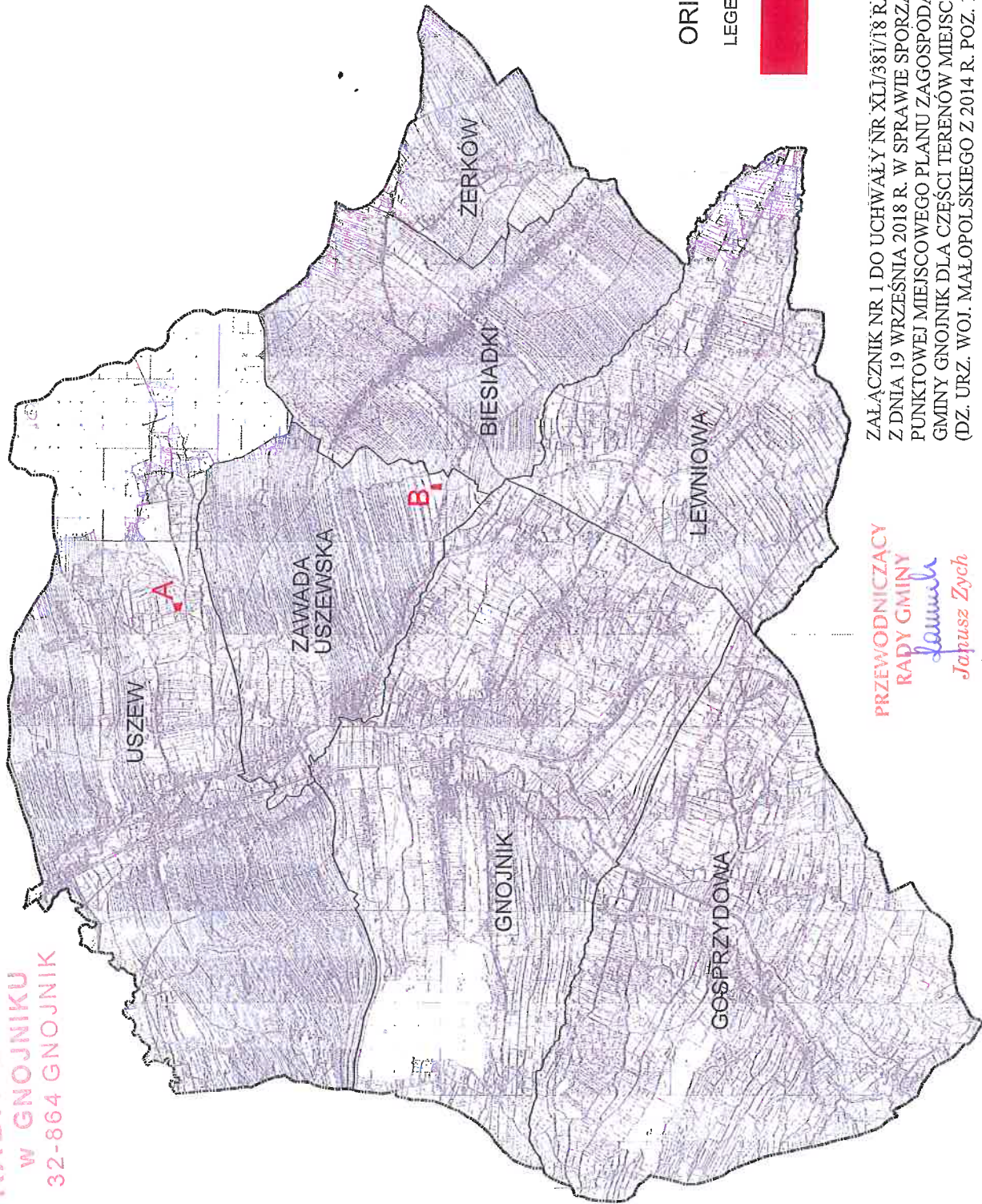
- 1) zał. nr 1 – orientacja w skali 1: 50 000 przedstawiająca obszary A oraz B w stosunku do granic gminy Gnojnik;
- 2) zał. nr 2 w skali 1: 2000 przedstawiający granice obszaru A;
- 3) zał. nr 3 w skali 1: 2000 przedstawiający granice obszaru B.

§ 3. Wykonanie uchwały powierza się Wójtowi Gminy Gnojnik.

§ 4. Uchwała wchodzi w życie z dniem podjęcia i podlega ogłoszeniu w Biuletynie Informacji Publicznej i zamieszczeniu na tablicy informacyjnej (ogłoszeń) Urzędu Gminy Gnojnik.

PRZEWODNICZĄCY
RADY GMINY
Janusz Zych
Janusz Zych

**RADA GMINY
W GNOJNIKU
32-864 GNOJNIK**



ORIENTACJA

LEGENDA:

GRANICE OBSZARÓW A ORAZ B
OBJĘTYCH ZMIANĄ PLANU

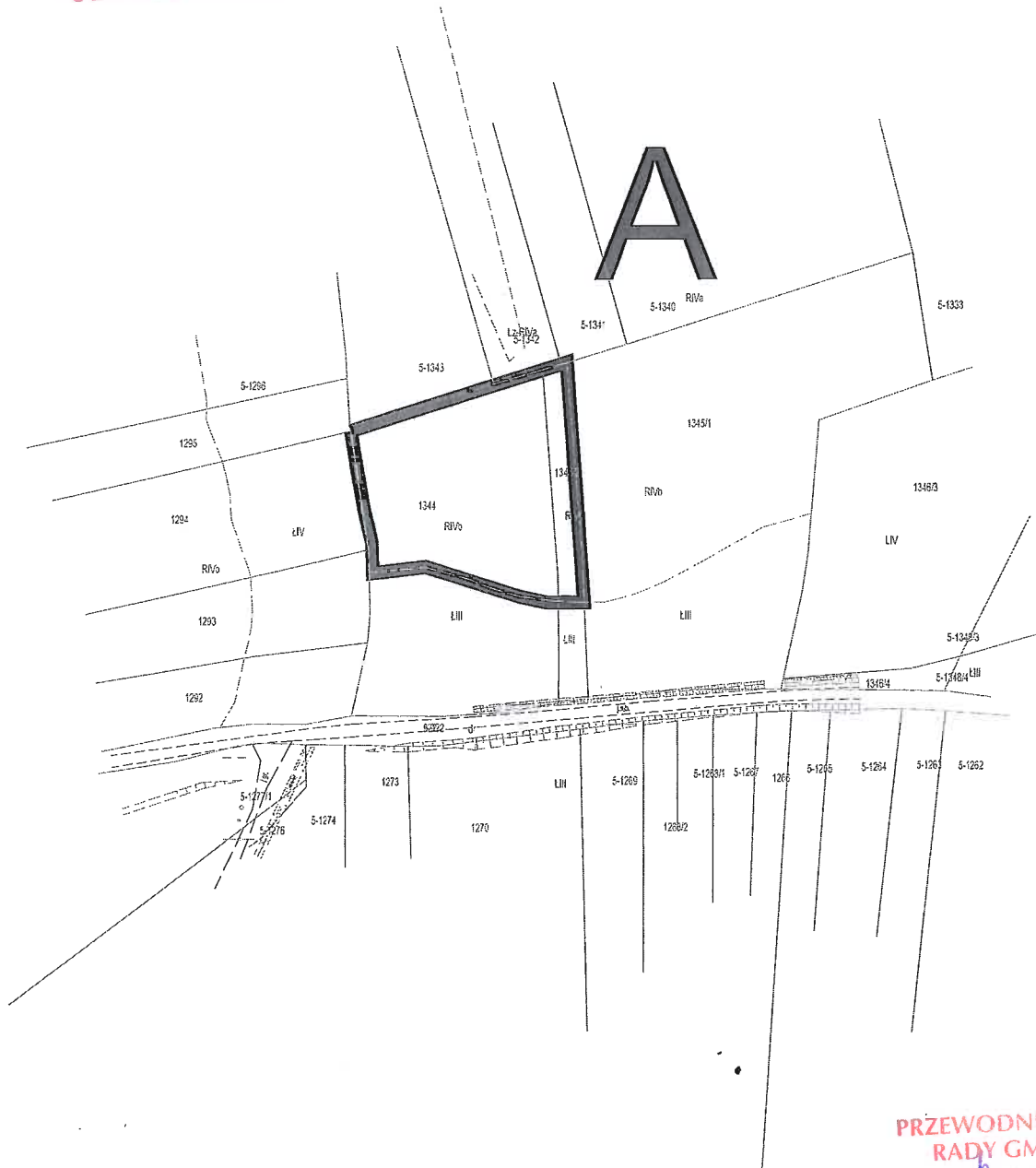


**PRZEWODNICZĄCY
RADY GMINY**
Janusz Zych
Janusz Zych

ZALĄCZNIK NR 1 DO UCHWAŁY NR XLII/381/18 RADY GMINY GNOJNIK
Z DNIA 19 WRZEŚNIA 2018 R. W SPRAWIE SPORZĄDZENIA ZMIANY
PUNKTOWEJ MIEJSCOWEGO PLANU ZAGOSPODAROWANIA PRZESTRZENNEGO
GMINY GNOJNIK DLA CZĘŚCI TERENÓW MIEJSCOWOŚCI USZEW ORAZ ZAWADA USZEWSKA
(DZ. URZ. WOJ. MAŁOPOLSKIEGO Z 2014 R. POZ. 1134)

SKALA 1:50 000

RADA GMINY
W GNOJNIKU
32-864 GNOJNIK



PRZEWODNICZĄCY
RADY GMINY
Janusz Zych
Janusz Zych



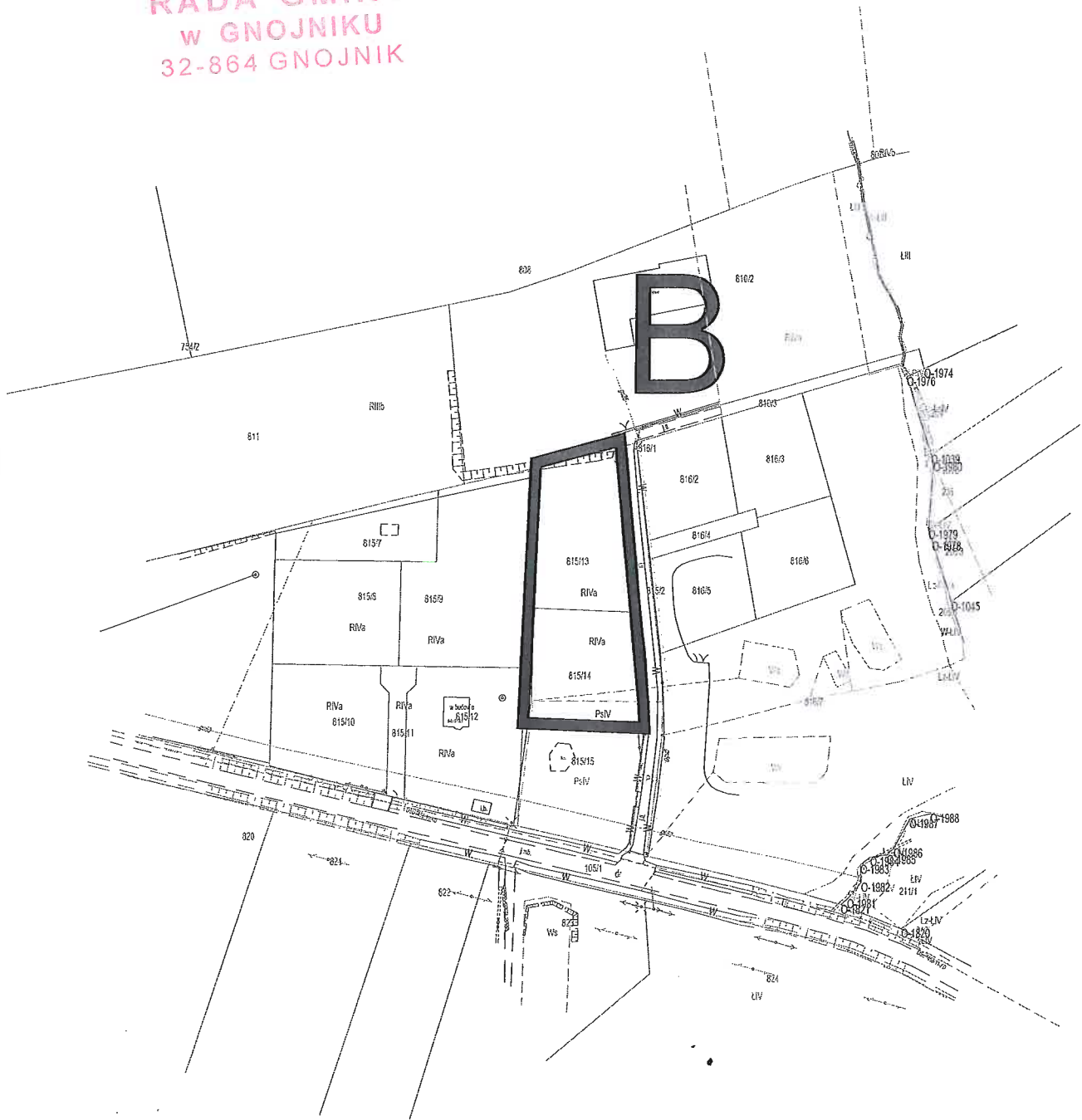
GRANICE OBSZARU A OBJĘTEGO ZMIANĄ PLANU

ZAŁĄCZNIK NR 2 DO UCHWAŁY NR XLI/381/18 RADY GMINY GNOJNIK
Z DNIA 19 WRZEŚNIA 2018 R. W SPRAWIE SPORZĄDZENIA ZMIANY
PUNKTOWEJ MIEJSCOWEGO PLANU ZAGOSPODAROWANIA PRZESTRZENNEGO
GMINY GNOJNIK DLA CZĘŚCI TERENÓW MIEJSCOWOŚCI USZEW
ORAZ ZA WADA USZEWSKA
(DZ. URZ. WOJ. MAŁOPOLSKIEGO Z 2014 R. POZ. 1134)

SKALA 1:2 000

SKALA 1:2 000

**RADA GMINY
W GNOJNIKU
32-864 GNOJNIK**



**PRZEWODNICZĄCY
RADY GMINY**

Janusz Zych
Janusz Zych



GRANICE OBSZARU B OBJĘTEGO ZMIANĄ PLANU

ZAŁĄCZNIK NR 3 DO UCHWAŁY NR XLI/381/18 RADY GMINY GNOJNIK,
Z DNIA 19 WRZEŚNIA 2018 R. W SPRAWIE SPORZĄDZENIA ZMIANY
PUNKTOWEJ MIEJSCOWEGO PLANU ZAGOSPODAROWANIA PRZESTRZENNEGO
GMINY GNOJNIK DLA CZĘŚCI TERENÓW MIEJSCOWOŚCI USZEW
ORAZ ZA WADA USZEWSKA
(DZ. URZ. WOJ. MAŁOPOLSKIEGO Z 2014 R. POZ. 1134)

SKALA 1:2 000