



URZĄD GMINY GNOJNIK

32-864 GNOJNIK 363, woj. małopolskie

tel./fax (014) 68 69 600

e-mail: sekretariat@gnojnik.pl, www.gnojnik.pl

Konto: Bank Spółdzielczy Gnojnik 75 9453 0009 0020 0200 0039 0002

NIP 869-11-86-447, REGON 000543166

Nasz znak: RliD.7011.1.11.2017.SP

Gnojnik, dnia 19 marca 2018 r.

**Generalna Dyrekcja Dróg
Krajowych i Autostrad
Oddział w Krakowie
ul. Mogilska 25
31-542 Kraków**

W związku z licznymi wątpliwościami i zapytaniami mieszkańców Gminy Gnojnik na temat ustaleń dokonywanych pomiędzy Generalną Dyrekcją Dróg Krajowych i Autostrad Oddział w Krakowie, projektantami Halcrow Group Spółka z o.o. Oddział w Polsce z siedzibą w Warszawie (Ch2M), a Wójtem Gminy Gnojnik Panem Sławomirem Paterkiem w ramach konsultacji dotyczących *Opracowania Studium Korytarzowego (SK), Studium Techniczno – Ekonomiczno – Środowiskowego (STES) oraz materiałów do decyzji o środowiskowych uwarunkowaniach wraz z jej uzyskaniem dla zadania pn. Przebudowa drogi krajowej nr 75 (DK75) klasy GP na odcinku Brzesko - Nowy Sącz*, Urząd Gminy Gnojnik zwraca się z uprzejmą prośbą o udostępnienie i przesłanie protokołu z przeprowadzonego w dniu 15 stycznia 2018 r. spotkania informacyjnego w siedzibie GDDKiA, a także ze spotkania, które odbyło się w dniu 6 lutego 2018 r. także w Państwa siedzibie.

Ponadto Urząd Gminy Gnojnik wnioskuje o przesłanie protokołów oraz nagrań z przeprowadzonych przez Projektantów w miesiącu kwietniu oraz październiku ubiegłego roku spotkań konsultacyjnych z mieszkańcami Gminy Gnojnik.

Z poważaniem

WÓJT

mgr Sławomir Paterek

Otrzymują:


1. Adresat
2. A/a

Potw (00)159007734826413604

Nr GEN 11010501
- I AUTOSTRAD
DRÓC ODDEZIAŁ W KRAKOWIE

WPLYNEŁO

(data i czytelny podpis odbiorcy - a w przypadku gdy odbierający udhiyla się od podpisania lub nie moza tego zrobić - doręcający sam stwierdza datę doręczenia oraz wskazuje osobę która odebrała pismo i przyczynę braku podpisu)



GENERALNA DYPKTYA DOOB KRAKOWE
I AUTOSTRAD, ODDEZIAŁ W KRAKOWIE
UL. MOCNA, 25, 31-542 KRAKOWE

(oznaczenie adresata przesyłki)

- Oznaczoną wyżej przesyłkę doręczyć:
- adresatowi
 - pełnomocnikowi (zawiadomienie o doręczeniu przesyłki umieszczone w oddawczej skrzynce pocztowej adresata, a jeżeli nie jest to możliwe, na drzwiach mieszkania adresata, jego biura, innego pomieszczenia, w którym adresat wykonuje swoje czynności zawodowe, w widocznym miejscu przy wejściu na posesję adresata*)
 - przedstawicielowi, który podjął się oddania przesyłki adresatowi; (zawiadomienie o pozostawieniu pisma w tym UP wraz z informacją o możliwości jej odbioru w terminie 7 dni od dnia pozostawienia zawiadomienia umieszczone w oddawczej skrzynce pocztowej adresata, a jeżeli nie jest to możliwe: na drzwiach mieszkania adresata, jego biura, innego pomieszczenia, w którym adresat wykonuje swoje czynności zawodowe, w widocznym miejscu przy wejściu na posesję adresata*)
 - w dniu w dniu (zawiadomienie o pozostawieniu pisma w tej skrytce pocztowej wraz z informacją o możliwości jego odbioru w terminie 7 dni od dnia pozostawienia zawiadomienia, umieszczone w skrytce pocztowej adresata)
 - odmówił przyjęcia, zmarł, pod wskazanym adresem jest nieznany, wyprowadził się, nie podjął awizowanej przesyłki

2.2.-03-2018

(data i podpis doręczającego/wydającego)

*) właściwie zaznaczyć



Andrzej Kollbek

Zastępca Dyrektora Oddziału
ds. Inwestycji

RiiD. L. Kollbek

| | |
|------------------------------------|-------------|
| URZĄD GMINY w GNOJNIKU WPŁYNEŁO | |
| 16. 04. 2018 | |
| Ilość zał. | Nr 3868/18 |
| Podpis | [Signature] |

Sz. P.
Sławomir Paterek
Wójt

Urząd Gminy Gnojnik
32-864 Gnojnik 363

O.KR.I-1.4110.11.7.2018.5.mc

Nr wysyłki: 4829

Zadanie: Przebudowa (Budowa) DK 75 klasy GP na odc. Brzesko - Nowy Sącz, Odc. II

Etap: Studium Korytarzowe.

Kraków, 11.04.2018 r.

Odpowiadając na pismo znak: RiiD.7011.1.11.2017.SP z dnia 19.03.2018 r. (data wpływu w/w pisma do tut. Oddziału: 22.03.2018 r.) przesyłam w załączeniu kopie następujących dokumentów:

1. Podsumowanie stanowisk przedstawicieli władz samorządowych gmin, po terenie których prowadzone są korytarze DK75, przedstawionych na spotkaniu w dniu 15.01.2018 r.
2. Notatka ze spotkania z dnia 06.02.2018 r.

Jednocześnie informuję, że z nagraniami ze spotkań informacyjnych przeprowadzanych w miesiącu kwietniu i październiku 2017 r. w ramach przygotowywania w/w zadania inwestycyjnego, można się zapoznać w siedzibie tutejszego Oddziału, po uprzednim umówieniu terminu udostępnienia nagrań pod nr telefonu 12/417-35-01 lub podanym poniżej w stopce pisma.

Z-ca Dyrektora Oddziału

mgr inż. Andrzej Kollbek

Otrzymują:

1. Adresat + w/w załączniki
2. I-1, a/a

Strona 1 z 1

**PODSUMOWANIE STANOWISK PRZEDSTAWICIELI WŁADZ SAMORZĄDOWYCH GMIN,
PO TERENIE KTÓRYCH PROWADZONE SĄ KORYTARZE DK75,
PRZEDSTAWIONYCH NA SPOTKANIU W DNIU 15.01.2018**

Zadanie: Przebudowa/Budowa DK75 klasy GP na odc. Brzesko – Nowy Sącz, odc. II
Umowa Nr: I/223/ZI/I-1/2016 z dnia 06.09.2016 r.
Inwestor: Skarb Państwa - Generalny Dyrektorem Dróg Krajowych i Autostrad przez GDDKiA O/Kr
Wykonawca: Halcrow Group Limited Elms House przez Halcrow Group Sp. z o.o. O/Polska przez CH2M
Faza: Studium Korytarzowe (SK)
Temat: Aktualne rozwiązania projektowe SK
Branża: Drogowa, tunele, środowisko
Obecni: Wg załączonej listy obecności.

1. Wykonawca przedstawił prezentację, w której omówił aktualne rozwiązania projektowe Studium Korytarzowego. Podkreślił, że jednym z celów tej inwestycji jest poprawa BRD na istniejącym przebiegu DK75.
2. Przedstawiciele władz samorządowych poszczególnych gmin zaprezentowali swoje opinie i komentarze odnośnie przebiegu prezentowanych korytarzy na terenach poszczególnych gmin:
 - a. Wójt Gminy Czchów zgłosił wniosek o przejście z korytarza brązowego A na korytarz zielony B tak, aby ominąć miejscowość Wytrzyszczka.
 - b. Wójt Gminy Łososina Dolna wskazał korytarz brązowy A jako optymalny; zawniósł o wydłużenie tunelu pod górą Just.
 - c. Wójt Gminy Iwkowa stwierdził, że korytarz B zielony jest nieodpuszczalny i że akceptuje korytarz A brązowy.
 - d. Zastępca Prezydenta Miasta Nowego Sącza – poparł inwestycję i wskazał, że oba korytarze A i B są do zaakceptowania.
 - e. Burmistrz Nowego Wiśnicza stwierdziła, że Plan Województwa określa Nowy Wiśnicz jako gminę – obszar ogrodów, równocześnie zlokalizowany jest tam Park Krajobrazowy, stąd wejście DK75 na obszar gminy powinno być minimalizowane. Równocześnie wnioskuję o korektę korytarza A w okolicy 7km, aby maksymalnie odsunąć się od terenów „Winnicy-Chronów” i prowadzonej tam agroturystyki.
 - f. Wójt Gminy Lipnica Murowana – mimo stanowiska Rady Gminy, która zanegowała całość przebiegu, poparł przebieg korytarza A w km 13÷14, gdyż chroni on zabudowę w Tymowej. Zawniósł natomiast o przeniesienie przebiegu w km 9÷11, poza teren gminy w kierunku rzeki Uszwicy w lukę w zabudowie m. Gosprzydowa, z powodu kolizji z terenami zabudowanymi na terenie Lipnicy Murowanej.
 - g. Wójt Gminy Gnojnik – stwierdził, że korytarz A brązowy wymaga drobnych modyfikacji, ale jest akceptowalny. Jest zgoda na zmiany wnioskowane przez Wójta Lipnicy Murowanej w km 9÷11. Korytarz B zielony został odrzucony ze względu na zbyt mocną ingerencję w tereny zabudowane gminy. Wnioskuję również o to, aby wybrany korytarz był alternatywą dla istniejącego przebiegu drogi DK75, co zapobiegnie sytuacjom, gdy w przypadku wstrzymania ruchu na istniejącej DK75 niszczone są drogi lokalne.
 - h. Wójt Gminy Chelmec zaakceptował oba proponowane przebiegi i zwraca uwagę na gęstą zabudowę przemysłowo-usługową po stronie wschodniej wałów.
 - i. Zastępca Starosta Bocheńskiego zapytał o stopień uzgodnień projektowanych połączeń. Projektant odpowiedział, że na stronie internetowej jest mapa z zaznaczonymi projektowanymi skrzyżowaniami. Zamawiający doprecyzował, że na kolejnym etapie dokumentacyjnym będzie określana konieczność budowy danego skrzyżowania i jego zakres z uwagi na stan techniczny tej drogi.

Protokół sporządzili: Kierownik Projektu Monika Czechowska i Koordynator Projektu Tomasz Bernady.

Monika Czechowska
Zatwierdzam

Z-ca Dyrektora Oddziału:
Tomasz Bernady
mgr inż. Tomasz Bernady, K. Walther

Ch.




LISTA OBECNOŚCI W DNIU 15.01.2018 r.

na spotkaniu dot. zadania pn.: Przebudowa/Budowa DK75 na odc. Brzesko – Nowy Sącz, odc. II

| Lp | Imię i Nazwisko | Firma / stanowisko | Mail / telefon | podpis |
|----|----------------------|-----------------------------------|--------------------------------------|--------|
| 1 | TOMASZ BRODA | WOJTA LIPNICA MURSKA | 502 693 276 | TB |
| 2 | Bożena Kamińska | WOJTA GMINA ŻUKOWO | 603 680 064 | BK |
| 3 | Cezary Wdzyński | ZDP Brzesko | zdpbrzesko@wp.pl | CW |
| 4 | ANDRZEJ BUDYN | ZPP BRZESKO | - | AB |
| 5 | Antoni Staszczak | U.N. Brzesko | 602 752 186 | AS |
| 6 | Elżbieta Lichwińska | Posel na Sejm RP | - | EL |
| 7 | Beata Szwajca | PZD. Białka | 662 202 114 | BS |
| 8 | STANISŁAW PAJĘK | UG. GNOJNIK I UJĘT | 608 503 394 | SP |
| 9 | Beata Jędrzej | UG. Gnojnik, powiat nowosolski | 883 000 041 | BJ |
| 10 | Wojciech Kozłowski | U.N. Czekaj | - | WK |
| 11 | Stefania Puzos | UG. Gales | 608 882 501 | SP |
| 12 | Anna Gładka | Niwnica Cnowa | 691 974 761 | AG |
| 13 | Grzegorz Poch | PZD Limanowa | - | GP |
| 14 | Marek Gryn | UG. Janów | - | MG |
| 15 | Józef Małach | wicestarosta Borzęta | 609 051 644 | JM |
| 16 | Margaryta Wieloch | Burmistrz Nowego Wiśnicz | 601 060 377 | MW |
| 17 | Ryszard Tadeusz | Starosta Podgórze | 602-788-661 | RT |
| 18 | Grzegorz Kozłowski | PZD N. C. 2. odc. | - | GR |
| 19 | Maryśka Szmur | Nowy Wiśnicz | - | MS |
| 20 | Jana Chłędzińska | Gminna A. Kł. | - | JCh |
| 21 | WIEBIA TYRICKIŁ | U.N. BRZESKO burmistrz | burmistrz@brzesko.pl | WT |
| 22 | STEFANIA KUNIK | MZU NOWY SĄCZ | 507 14444 | SK |
| 23 | WOJCIECH PIECH | Z-CIA PREZYDENTA NONEGO SĄCZA | 604 506 020 | WP |
| 24 | Stefania Golonka | Wojt Gminy Kosowina | wpiech@nowyprac.pl ug@kosowina.pl | SG |
| 25 | Elżbieta Wirth | MiEW Krowcow | Ewirth@malopolska.gov.pl | EW |
| 26 | Magdalena Słaga | ODDKA / J-1 | mslaga@oddka.gov.pl | MS |
| 27 | Stowiarthi Bernad | Wojt Chelmu | wojt@chelmiec.pl | SB |
| 28 | Barbara Aota | Sekret Gm | sekretan@chelmiec.pl | BA |
| 29 | Andrzej Kusłoda | ODDKA O/W | - | AK |
| 30 | Tomasz Pokasiński | - | - | TP |

LISTA OBECNOŚCI W DNIU 15.01.2018 r.

na spotkaniu dot. zadania pn.: Przebudowa/Budowa DK75 na odc. Brzesko – Nowy Sącz, odc. II

| L.p | Imię i Nazwisko | Firma / stanowisko | Mail / telefon | podpis |
|-----|------------------|--------------------|----------------|---|
| 31 | TOMASZ BERNARDY | Holczerw/CHZM | |  |
| 32 | FIJAP LINKIEWICZ | CHZM | |  |
| 33 | TOMASZ KLAB | CHZM | |  |
| 34 | | | | |
| 35 | | | | |
| 36 | | | | |
| 37 | | | | |
| 38 | | | | |
| 39 | | | | |
| 40 | | | | |
| 41 | | | | |
| 42 | | | | |
| 43 | | | | |
| 44 | | | | |
| 45 | | | | |
| 46 | | | | |
| 47 | | | | |
| 48 | | | | |
| 49 | | | | |
| 50 | | | | |
| 51 | | | | |
| 52 | | | | |
| 53 | | | | |
| 54 | | | | |
| 55 | | | | |
| 56 | | | | |
| 57 | | | | |
| 58 | | | | |
| 59 | | | | |
| 60 | | | | |

NOTATKA ZE SPOTKANIA Z DNIA 06.02.2018 r.

Zadanie: Budowa i przebudowa DK75 klasy GP na odc. Brzesko – Nowy Sącz, odc. II
Umowa Nr: I/223/ZI/I-1/2016 z dnia 06.09.2016 r.
Inwestor: Skarb Państwa - Generalny Dyrektorem Dróg Krajowych i Autostrad przez GDDKiA O/Kr
Wykonawca: Halcrow Group Limited Elms House przez Halcrow Group Sp. z o.o. O/Polska przez CH2M
Faza: Studium Korytarzowe
Temat: Stanowisko przedstawicieli władz samorządowych gmin: Gnojnik, Nowy Wiśnicz, Lipnica Murowana odnośnie korytarza KS1 brązowego.
Obecni: zgodnie z załączoną listą obecności

Spotkanie zorganizowane zostało na wniosek przedstawicieli gmin Gnojnik, Nowy Wiśnicz, Lipnica Murowana, którzy przedstawili swoje stanowisko dla korytarza KS1 opracowanego w ramach zadania j.w., biegnącego w pobliżu wspólnych granic gmin: Gnojnika z Nowym Wiśniczem oraz Gnojnika z Lipnicą Murowaną.

Projektant po spotkaniu w dniu 15.01.2018 r. z m.in. przedstawicielami w/w gmin na podstawie ich ustnych wskazówek, dokonał korekt zgodnie z wiedzą techniczną i na zasadach racjonalnego projektowania. Takí przebieg został wskazany w piśmie O.KR.I-1.4110.11.7.2018.2.mc z dnia 31.01.2018 r. zakańczając proces korekt lokalizacyjnych rozważanych korytarzy i ustalony został przebieg korytarza brązowego.

Przedstawiciele władz samorządowych gmin Gnojnik, Nowy Wiśnicz, Lipnica Murowana, przedstawili kolejno swoje propozycje wraz z argumentacją. Stanowiska te różniły się – nie było jednej wspólnej propozycji. W toku dyskusji wójtowie gmin Gnojnik i Lipnica Murowana doszli do porozumienia odnośnie korekty na odcinku ok. km od 7+50 do 9+00 oraz od 10+00 do 12+00.

Notatkę sporządziła:


KIEROWNIK PROJEKTU

mgr inż. Monika Czechowska

Ustalenia z 8.02.2018 r. na spotkaniu z ZI

W/w korekta została zawnioskowana w zbyt późnym terminie, aby mogła zostać analizowana na etapie Studium Korytarzowego. Z tej przyczyny należy kompromisową korektę uzgodnioną pomiędzy wójtami Gnojnika i Lipnicy Murowanej zaznaczyć przerywaną kreską do analizy na etapie STEŚ.

1. SK należy opracować zgodnie ze stanem ustaleń lokalizacyjnych zgodnie z pismem O.KR.I-1.4110.11.7.2018.2.mc z dnia 31.01.2018 r. Podkorytarze wskazane wspólnie przez Wójtów gmin Gnojnik i Lipnica Murowana na spotkaniu w dniu 6.02.2018 r. pokazać linią przerywaną z opisem, że propozycja korekty wpłynęła zbyt późno aby uwzględnić ją w SK i analizowana będzie na etapie STEŚ – zmiany w ok. km od 7+50 do 9+00 oraz od 10+00 do 12+00.
2. Na stronie internetowej inwestycji należy umieścić korytarze KS1 z w/w podkorytarzami zaznaczonymi linią przerywaną oraz KS2.


mgr inż. Monika Czechowska